

Date: 12/03/2024

⇒ भारत की खास रिया की लंबाई अधिका 15,200 Km है
 * भारत की पश्चिमी तट रिया की लंबाई अधिक 10100 Km है
 * दक्षिण पश्चिमी तट अक्षांश 7.5-16.6 Km है

* भारत की लंबाई (उत्तर-दक्षिण)
 ⇒ 3214 Km है
 * भारत की चौड़ाई (पूर्व, पश्चिम)
 ⇒ 2933 Km है

भारत की प्रमुख नदियाँ (उत्तर-दक्षिण, पश्चिम-पूर्व)
 उत्तर ⇒ सिंधु, गण्डक, यमुना, ब्रह्मपुत्र, गंगा, जमुना, गोदावरी, कावेरी
 पूर्व ⇒ सुभाष, अरावली, पश्चिम-पूर्व
 पश्चिम ⇒ प्रायद्वीप, अरावली

* भारत की सीमा की लंबाई (कुल) 15,200 Km है
 * भारत की सीमा की लंबाई (उत्तर-दक्षिण) 3214 Km है
 * भारत की सीमा की लंबाई (पूर्व-पश्चिम) 2933 Km है

Note:- 1947 के पूर्व भारत में ही सरकार के द्वारा विभिन्न अखंड अक्षांश संचालित किया गया था।
 भारत को अखंड अक्षांश संचालित करने का वास्तविक कारण है और अक्षांश संचालित करने का वास्तविक कारण है।
 अखंड अक्षांश संचालित करने का वास्तविक कारण है और अक्षांश संचालित करने का वास्तविक कारण है।
 अखंड अक्षांश संचालित करने का वास्तविक कारण है और अक्षांश संचालित करने का वास्तविक कारण है।

अभ्युपगम
निश्चालित्वम चार उन्मरी मे से उद्युग्मन उन्मर चुरितः :-

1. कर्के रिलवा किस पाठ्य से चली. दुपयनी है
 ⇒ उद्युपया

(ii) भारत का पशुपति पूर्ण देवानर कौन - एग है
 ⇒ 97 25 ' पू०

(iii) उन्मरपठ उन्मर पूरके लिखर पश्चिम उद्युपय और
 लिखकम का लिखात किस देवा का दुली है
 ⇒ तीपय

(iv) श्रीरामाजिताका सी. आय यदि कवरनी पाना चाले है
 ना किले कंद शालिन मीम से पारवा 9
 ⇒ पदशुगप

(v) श्री राम लठ दुये देवा के निवारी है पियर देवा
 की लिमा भारत के देवा गहो. पवानी है। आय अमर
 पर कौन - एग देवा है।
 ⇒ नायिकिपनीन

2. निम्न प्रश्नों के उत्तर पक्षीय से दीजिए :-

(i) अरुण सागर नगर उद्यम की खासि मे. पियर दुपय
 पशुपति के नाम. अमरुत / दक्षिण मे. कौन - कौन से
 दुपय देवा हमरे पुरायी है।
 ⇒ श्रीलंका और भारत दुपय है।

(ii) उन देशों के नाम बताइए जो क्षेत्रफल में भारत से बड़े हैं।

Ans:- विश्व के 7 सबसे बड़े देश (क्षेत्र में)

- (i) कनाडा
- (ii) कजाख़ास्तान
- (iii) USA
- (iv) चीन
- (v) ब्राज़ील
- (vi) ऑस्ट्रेलिया
- (vii) भारत

(iii) हमारे उत्तर-पश्चिमी, उत्तरी तथा उत्तर-पूर्वी पड़ोसी देशों के नाम बताइए।

Ans:- उत्तर - पश्चिमी => पाकिस्तान
 उत्तरी => चीन, मंगोलिया, नेपाल
 उत्तर पूर्वी => भूटान, बांग्लादेश

(iv) भारत के किन-किन राज्यों से कर्क रेखा गुजरती है, उनके नाम बताइए।

Ans:- भारत के 8 राज्यों से होकर कर्क रेखा गुजरती है।

- (i) मिज़ोरम
- (ii) त्रिपुरा
- (iii) पश्चिम बंगाल
- (iv) राजस्थान
- (v) गुजरात
- (vi) महाराष्ट्र - प्रदेश
- (vii) छत्तीसगढ़
- (viii) झारखण्ड

3. Ans:- अरुणाचल प्रदेश में गुजरात की तुलना 2 घंटे पहले इशान्विह होता है क्योंकि सूरोदिय का कारण देशांतरीय विस्तार है।

अरुणाचल प्रदेश में गुजरात की तुलना 2 घंटे

4) Ans ⇒ हिंद महासागर में भारत की केन्द्रीय स्थिति अमूल्य है - राजनीतिक, आर्थिक और सामरिक लाभ प्राप्त हुआ है।

Chab. Ser:- 02

Date:- 01/04/2026

• भारत की भौगोलिक आकृतियाँ

- (I) हिमालय पर्व श्रृंखला
- (II) उत्तरी मैदान
- (III) प्रायद्वीपीय पठार
- (IV) भारतीय मरुस्थल
- (V) तटीय मैदान
- (VI) द्वीप समूह

* हिमालय 2400 कि.मी. की लंबाई में फैला हुआ है

* हिमालय की चौड़ाई का कश्मीर में 400 कि.मी. एवं अरुणाचल में 150 कि.मी. होता है।

[Handwritten signature]
01/04/26

1
Date
08/09/2026

Geography

हिमालय

- * हिमालय पर्वत श्रृंखला को युवा पर्वत श्रृंखला कहते हैं ये एक खालित पर्वत है।
- * हिमालय श्रृंखला को तीन मुख्य श्रृंखला में बाँटा गया है।
महान या आंतरिक हिमालय (उत्तरी भाग) या हिमाद्रि।

(i) हिमाचल या मध्य हिमालय (मध्य भाग)

(ii) शिवालिक या बाह्य हिमालय (दक्षिणी भाग)

I आंतरिक हिमालय या हिमाद्रि या महान हिमालय या उत्तरी हिमालय

- * महान हिमालय का औसत उचाई 6000m है।
- * महान हिमालय को विश्व के 10 सर्वोच्च शिखर स्थित है।
- * महान हिमालय का फ्रीड शिखर से बना है।
- * महान हिमालय हमेशा बर्फ से ढकी रहती है।

II हिमाचल या निम्न हिमालय

- * हिमाचल का औसत उचाई 3700m से 4500m है।
एवं औसत चौड़ाई 50 Km है।

- * परिसर पंजाब मूलतः, हरियाणा मूलतः एवं महाराष्ट्र मूलतः हिमाचल का ही हिस्सा है।

* पीर पंजाब सबसे लंबी श्रृंखला है

* कश्मीर घाटी, कागड़ा घाटी तथा कलसू घाटी हिमालय में ही स्थित हैं।

~~III शिवालिक या बाह्य हिमालय~~

~~* शिवालिक की औसत ऊंचाई 900m है तथा चौड़ाई 10 km से 50 km है।~~

~~* शिवालिक का निर्माण उत्तरी हिमालय के अवसाद से हुआ है।~~

~~* दून = निम्न हिमालय (हिमालय) एवं शिवालिक के बीच लंबवत घाटी को दून कहा जाता है।~~

* देहरादून, कोटलीदून एवं पाटलीदून प्रसिद्ध दून हैं।

* अतलुज एवं सिंधु के बीच स्थित हिमालय के भाग को पंजाब कहा जाता है।

* अतलुज एवं काली नदियों के बीच की हिमालय को कुमाऊँ हिमालय कहा जाता है।

* काली तथा निस्ता नदियों, नेपाल हिमालय का सीमांकन करती हैं।

- * हिमालय लफटाख से अरुणाचल प्रदेश तक फैला
- * हिमालय लफटाख एवं जम्मू - कश्मीर में अधिक फैला है जबकि अरुणाचल प्रदेश में सिकुड़ बाधा है।

II उत्तरी मैदान

- * उत्तरी मैदान तीन प्रमुख नदी प्रणालियों सिंधु, गंगा एवं ब्रह्मपुत्र एवं इसकी अहाथक नदी से मिलकर बना है।
- * माबर में हुई सरिताएं आकर विलुप्त हो जाती हैं एवं दूसरी तरफ निकल जाती हैं।
- * तराई \Rightarrow माबर के बाद वाली जमीन में सरिताएं निकल जाती हैं एवं मिट्टी को दलदली बना देता है इस दलदली क्षेत्र को ही तराई कहा जाता है।
- * उत्तरी मैदान का निर्माण जलोढ़ मृदा से हुआ है।
- # जलोढ़ मृदा दो प्रकार के होते हैं


- (i) खादर (नया जलोढ़)
- (ii) बांगर (पुरना जलोढ़)

- उत्तरी मैदान का विस्तार 700000 वर्ग किलोमीटर के क्षेत्र पर।
- उत्तरी मैदान की लंबाई = 2400 कि० मी०
- उत्तरी मैदान की चौड़ाई = 240-320 कि० मी०
- इस क्षेत्र में अधिक फसल उत्पादन होने के कारण अद्यता जलसंध्या पायी जाती है।
- इस क्षेत्र में प्राणत जल एवं अजुकुल जलवायु पाये जाते हैं।

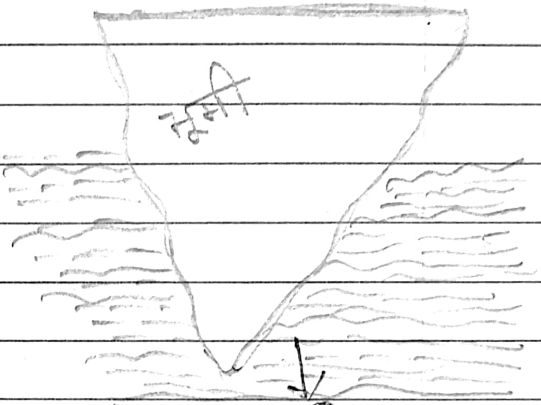
उत्तरी मैदान को तीन उपखण्डों में बांटा गया है

- (i) उत्तरी मैदान (पंजाब)
- (ii) गंगा का मैदान
- (iii) ब्रह्मपुत्र का मैदान


* भाबर - शिवालिक की दाल पर 8km से 16km के चौड़ाई पर्वतों को भाबर कहा जाता है भाबर का निर्माण निक्षेप से हुआ है।




(i) झील (Lake)



(ii) प्रायद्वीप (Peninsula)



(iii) तटीय (Coastal)



(iv) खाड़ी (Bay)

[Handwritten signature]
10/10/20